


"БОНДИС" ООД

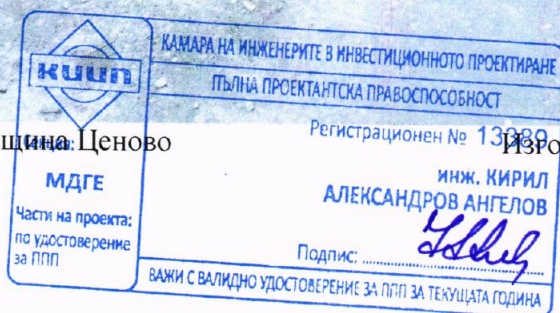
София 1700, кв. Витоша, бл. 10, ап. 1
Тел./факс 02/ 868 53 77; e-mail: office@bondys.bg

Технически проект

Обект: Технически проект за укрепване на свлачище с. Караманово, община Ценово, област Русе



Възложител: Община Ценово
Част: ВОД



Изготвили:

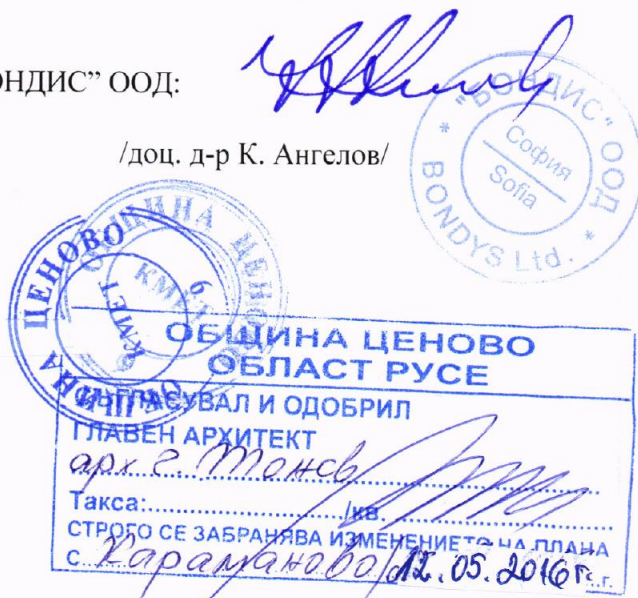
1. [Signature]
/доц. д-р К. Ангелов/

2. [Signature]
/инж. Д. Бакърджиев/



Управител на "БОНДИС" ООД:

/доц. д-р К. Ангелов/





УДОСТОВЕРЕНИЕ

ЗА ПЪЛНА ПРОЕКТАНТСКА ПРАВОСПОСОБНОСТ

Регистрационен номер № 13389

Важи за 2016 година

ИНЖ. КИРИЛ АЛЕКСАНДРОВ АНГЕЛОВ

ОБРАЗОВАТЕЛНО-КВАЛИФИКАЦИОННА СТЕПЕН

МАГИСТЪР

ПРОФЕСИОНАЛНА КВАЛИФИКАЦИЯ

ИНЖЕНЕР ГЕОЛОГ ПО ИНЖЕНЕРНА ГЕОЛОГИЯ И ХИДРОГЕОЛОГИЯ

включен в регистъра на КИИП за лицата с пълна проектантска правоспособност
с протоколно решение на УС на КИИП 49/27.06.2008 г. по части:

ИНЖЕНЕРНО-ГЕОЛОЖКА И ХИДРОГЕОЛОЖКА. ЗЕМНА ОСНОВА

Председател на РК

инж. Г. Кордов



Председател на КР

инж. И. Каралеев

Председател на УС на КИИП

инж. Ст. Кинарев

Съдържание:

1. Обяснителна записка	3
2. Спецификация на необходимите технически средства и материали за сигнализиране на въвеждане на ВОД	3
3. Схема ВОД	4

Обяснителна записка

Проектът за Временна организация на движението /ВОД/ е неразделна част от Техническият проект за обект: **“Инженерногеоложки проучвания и технически проект за укрепване на свлачище с. Караманово, община Ценово, област Русе“**. Проектът е изработен съгласно **НАРЕДБА №3 от 16 август 2010 г. „За временна организация на движението при извършване на строителство и ремонт по пътища и улици“**.

Съгласно проекта се предвиждат временни строителни и ремонтни работи на ул. „Ген. Радецки“, които изискват сигнализиране на работната площадка. Според продължителността си ремонтните работи ще бъдат дълготрайни, с продължителност по-голяма от едно денонощие. Дължината на участъка за ремонт на пътя е 120,0 м.

При изпълнението на СМР ще се затваря пътната лента на участъци от 40м като след завършване на съответният участък ще се преминава на съседният. Общата дължина на участъците за ремонт е 120м. За въвеждане на временна организация на движение се предвижда да бъде осигурено предимство по свободната лента.

Съгласно чл. 67 от Наредба №3 „За временна организация на движението при извършване на строителство и ремонт по пътища и улици” съставянето на временната организация на движението е направена като са изпълнени изискванията по Приложение №43, като е поставен първо пътен знак А23 на 300 м, преди началото на ремонтния участък за сигнализиране на строителните работи. За обозначаване на площите за извършване на строителните и ремонтни работи са използвани пътни знаци С4 и С16.

Знаците, които въвеждат постоянната организация на движение към момента на ул. „Ген. Радецки“ трябва да бъдат покрити, за да не сигнализират несъответствия с временната организация на движението. След прекратяване на СМР и премахване на временната организация на движението, всички знаци, които са били демонтирани или покрити трябва да се въведат отново.

Лицата, които извършват СМР в обхвата на пътя трябва да носят отличителен знак (С12) – „Облекло с ярък цвят и светлоотразителни ленти”.

Временното разполагане на цялата строителна площадка, заедно с работния инвентар и механизацията ще се осъществява в рамките на сигнализирания участък.

Приложени са към проекта схема за временна организация на движението /ВОД/ и спецификация на необходимите технически средства съгл. Наредба №3 от 16 август 2010 г. „За временната организация на движението при извършване на строителство и ремонт по пътища и улици“.

ОБЩИНА ЦЕНОВО ОБЛАСТ РУСЕ		КАМАРА НА ИНЖЕНЕРИТЕ В ИНВЕСТИЦИОННОТО ПРОЕКТИРАНЕ	
СЪГЛАСУВАЛ И ОДОБРИЛ ГЛАВЕН АРХИТЕКТ <i>арх. Е. Милев</i>		Регистрационен № 13389 инж. КИРИЛ АЛЕКСАНДРОВ АНГЕЛОВ	
Такса...../кв..... СТРОГО СЕ ЗАБРАНЯВА ИЗМЕНЕНИЕТО НА ПЛАНА с. <i>Караманово</i> /2.05.2016г.		[КНИП] [МДГЕ] (подпис)	
ЕВРОКОНСУЛТ РУСЕ ЕООД УДОСТОВЕРЕНИЕ № РК-0113/2014г. ОЦЕНКА ЗА ССИС ПОЧЕТ: <i>инж. МИЛЕН</i> /услуга..... УПРАВИТЕЛ: гр.РУСЕ ДАТА		ПЪЛНА ПРОЕКТАНТСКА ПРАВОСПОСОБНОСТ	

ПРИЛОЖЕНИЯ

СПЕЦИФИКАЦИЯ

Относно: “Инженерногеоложки проучвания и технически проект за укрепване на свлачище с. Караманово, община Ценово, област Русе“.

На необходимите технически средства и материали за сигнализиране на въвеждане на ВОД

1.	Ограничителни табели	C4	14бр.
		C16	13бр.
2.	Пътни знаци	Г10	1бр.
		B26 /20км/	2бр.
		A23	4бр.
		A8	1бр.
		A9	1бр.
		B5	1бр.
		B6	1бр.
		B34	2бр.

Схеме на временна организация на движението

ЕВРОКОНСУЛТ РУСЕ ЕООД
 УДОСТОВЕРЕНИЕ № РК-0113/2014г.
 ОЦЕНКА ЗА ССИС
 ПО ЧАСТ:

/ подпис /
 УПРАВИТЕЛ:
 гр.РУСЕ

ПЗ В 34 15m

ПЗ А23 30m
 ПЗ В26 ПЗ А9 ПЗ Б6
 ПЗ А23 10m
 ПЗ В 34 15m

Дължина на участък 40,0m

ул. Ген. Радеуки



МИНИСТЕРСТВО НА ВЪТРЕШНИТЕ РАБОТИ
 ОБЛАСТНА ДИРЕКЦИЯ
 РУСЕ
 Рег. № 108510-15269
 07.09.2015 г. Екз. № 20

ПЗ В 34 15m

КАМАРА НА ИНЖЕНЕРИТЕ В ИНВЕСТИЦИОННОТО ПРОЕКТИРОВАНЕ
 ПЪЛНА ПРОЕКТАНТСКА ПРАВОСПОСОБНОСТ
 Регистрационен № 13389
 инж. КИРИЛ
 АЛЕКСАНДРОВ АНГЕЛО
 Подпис: *[Signature]*
 ВАЖИ С ВАЛИДНО УДОСТОВЕРЕНИЕ ЗА ППП ЗА ТЕКУЩАТА ГОД.

ПЗ А23 10m
 ПЗ В26 ПЗ А8 ПЗ Б5 20m
 ПЗ А23 30m

